



**BURSA İLİ, OSMANGAZİ İLÇESİ, YENİBAĞLAR MAHALLESİ,
6967 ADANIN KUZEYİNDE KONUMLANAN TESCİL HARİCİ
ALANA İLİŞKİN 1/1000 ÖLÇEKLİ HAMİTLER MEZARLIĞI
BATISI UYGULAMA İMAR PLANI DEĞİŞİKLİĞİ**

Gülay BOZKURT
A Grubu Şehir Plancısı

Dosya No:
PİN:

Bursa Büyükşehir Belediye Meclisi'nin
24/09/2019 tarih ve 1408 sayılı kararı
ile onaylanmıştır.

Alinur AKTAŞ
Büyükşehir Belediye Başkanı

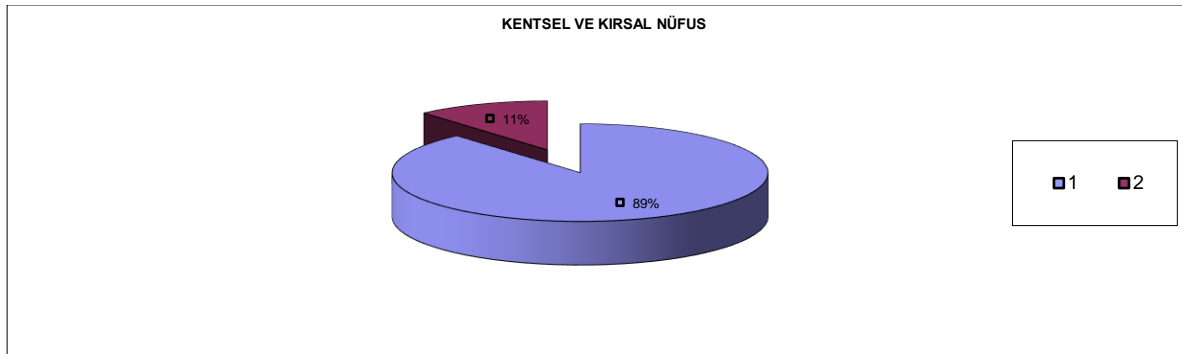
Tablo 1: Bursa İli Nüfus Oranları

	Kişi	%
Kentsel Nüfus (İl geneli)	2.308.574	88,9
Kır Nüfusu (il geneli)	296.921	11,4
Bursa İl Nüfusu	2.605.495	100,00
Büyükşehir Belediyesi Nüfusu	1.905.570	82,54
Diğer Kentsel nüfus	403.004	17,46
Bursa Toplam Kentsel Nüfusu	2.308.574	100,00
Büyükşehir Belediyesi Nüfusu	1.905.570	71,94
Diğer	699.925	28,06
Bursa İl Nüfusu	2.605.495	100,00

Kaynak: TÜİK(Kaynak:DİE ve Kuzey Planlama Bölgesi)

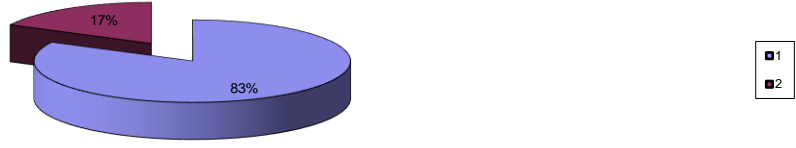
Bursa İlinde Kent Nüfusunun İl nüfusuna oranı (%88.6) Ülkedeki oranın (%64.90) üzerindedir. İl nüfusunun yapısına bakıldığında kentsel nüfusun büyük kısmı (%82.54) Büyükşehir kapsamında kalmaktadır.

Grafik 1: Kentsel ve Kırsal Nüfus Oranı(Kaynak:DİE ve Merkez Planlama Bölgesi 1/25000 ölçekli Nazım İmar Plan açıklama raporu)



Grafik 2: Büyükşehir Nüfusunun Toplam Kentsel Nüfusa Oranı(Kaynak:DİE ve Merkez Planlama Bölgesi 1/25000 ölçekli Nazım İmar Plan açıklama raporu)

BÜYÜKŞEHİR NÜFUSUNUN TOPLAM KENTSEL NÜFUSA ORANI



Bursa Kentsel Alanı Tarihi Kent Merkezi'nin de yer aldığı ve Uludağ'ın kuzey yamaçlarından Ovaya yayılan geniş bir alana yerleşmiştir.

Kent Doğu ve Batıda bitişik iki büyük leke olarak belirginleşir. Bu iki yerleşim bölgesini ayıran Nilüfer Çayının doğu kesiminde; Osmangazi İlçe Belediyesinin bir kısmı, Yıldırım Belediyeleri yer alır. Daha doğu kesimde Gürsu ve Kestel yerleşmeleri Merkez bölgeyi tamamlar. Batı Kesiminde ise Osmangazi Belediyesi yerleşimi yer alır.

1.3. EKONOMİK YAPISI

Bursa, ülke ekonomisine sağladığı katma değer açısından İstanbul, Kocaeli ve İzmir'den sonra 4' üncü sırada yer almaktadır. Türkiye genelinde sosyo-ekonomik gelişmişlik sıralamasında ise Bursa, İstanbul, Ankara, İzmir ve Kocaeli'nden sonra 5. nci sıradadır.

Bursa İli'nin Türkiye GSMH' sine katkısı 1980 yılında %3.2, 1990 yılında %3.5, 2000 yılında %3.7, 2004 yılında %3.9 olmuştur. Buna göre DİE tarafından tüm Türkiye için yaklaşık 300 milyar dolar olarak açıklanan GSMH' nin 12 milyar dolar kısmını Bursa karşılamıştır.

Türkiye ekonomisinde önemli yeri olan Bursa ilinde kişi başına düşen GSYİH 2000 yılı rakamlarına göre 3.491 USD olup bu rakam Türkiye ortalamasının (2.941) üzerindedir.

İşgücünün istihdamı açısından bakıldığında; Türkiye genelinde Bursa ili 13. sırada yer almaktadır. 1970 yılında il genelindeki istihdam 390.447 iken, 1990 yılında yüzde 69,7 artışla 662.517'e yükselmiştir. (Kaynak: Merkez Planlama Bölgesi Açıklama raporu)

Tablo 2: Bursa İli'ndeki Çalışan Sayısı Ve Aktivite Oranı

Yıllar	Nüfus	Çalışan sayısı	Aktivite oranı
1980	1 148 492	495.813	43,1
1990	1 603 137	662.512	41,3
2000	2 125 140	825.531	38,8

Kaynak: TÜİK ve Merkez Planlama Bölgesi 1/25000 ölçekli Nazım İmar Plan açıklama raporu)

Bursa'da aktivite oranının çok yüksek olduğu ve yıllara göre oranının düştüğü görülmektedir. Bu nüfus artış oranına göre tarım sektöründe çalışanların daha az artmasından kaynaklanmaktadır.

Tablo 3: Bursa İli'nde Sektörel Dağılım

Sektörler / Yıllar	1980	%	1990	%	2000	%
Tarım	257.699	51,98	265.520	40,08	277.075	33,56
Sanayi	114.684	23,13	207.164	31,27	270.059	32,71
Hizmetler	123.430	24,89	189.833	28,65	278.397	33,72

Toplam (alıřan sayısı)	495.813	100,00	662.517	100,00	825.531	100,00
İl Nüfusu	658.455		1.225.089		2.125.140	
alıřan Nüfus %	75,30		54,08		38,85	

Kaynak: TÜİK ve Merkez Planlama Bölgesi 1/25000 ölçekli Nazım İmar Plan açıklama raporu

1980 yılı verilerinde alıřan kiři sayısı son derece yüksektir. Bunda en önemli faktör, Bursa ilinde aile işletmelerinin bu verilerde dikkate alınması olmuřtur.

Tarım sektörü; 1990’da, 1980 yılına göre; 1.03 oranında gelişme, 2000’de 1.07 oranında gelişme sağlamıştır. Sanayi sektörü 1990’da 1.8 oranında gelişme, 2000’de 2,3 oranında gelişme sağlamıştır. Hizmetler sektörü, 1990 yılında 1,5 oranında, 2000’de ise 2.2 oranında gelişme sağlamıştır.

1.4. FİZİKSEL YAPISI

1.4.1. TOPOĞRAFYA

Bursa ilinin topoğrafyasını birbirinden eşiklerle ayrılmış öküntü alanları ile dağlar belirler.

Bursa ilinin yaklaşık %35’ini dağlar, %17’sini ovalar kaplar. Bursa Ovası’ndaki tarım arazilerinde ağırlıklı olarak sulı tarım yapılmaktadır.

1.4.2. AKARSU VE GÖLLER

İlin en önemli akarsu kaynağı Nilüfer ayı ve kollarıdır. Deliay, Akarsu Deresi, Kaplıkaya Deresi, Ayvalı Deresi il merkezinin diğeri önemli akarsularıdır.

Uluabat ve İznik Gölleri ise Türkiye’nin önemli göllerindendir.

1.4.3. İKLİM

Bursa iklimi Akdeniz ile Karadeniz arasında geçiş özelliğı göstermektedir. Sert ve kurak bir iklim özelliğı görülmemektedir. En ok yağış kış ve ilkbahar aylarında almaktadır. Merkez ilçenin yıllık sıcaklık ortalaması 14.4 derecedir. Ortalama sıcaklık Ocak ayı için 5.1, Temmuz ayı için 24.1 derecedir. Ortalama sıcaklık kış ayları için 5 derece, yaz ayları için 24 derecedir.

49 yıllık verilere göre aylık ortalama yağış miktarı 60.8 mm.’dir. Söz konusu dönemdeki aylık ortalamaları göz önüne alındığında en ok yağışın Aralık ayında, en az yağışın ise Ağustos ayında olduğu görülmektedir. Yıllık ortalama yağışlı günler sayısı 115.7’dir. Ortalama olarak yılda 10 gün süre ile kar kaplı kalmaktadır.

1.4.4. BİTKİ ÖRTÜSÜ

Bursa, bitki örtüsü bakımından çeşitlilik göstermektedir. Bursa’ nın toplam alanının % 30’ unu ekili dikili alanlar, % 1.67’ sini nadas alanları ve % 5.14’ ünü ise işlenmeyen tarım arazisi oluşturmaktadır.

Marmara Denizi kıyısında ve İznik Gölü kıyısındaki yerleşmelerde zeytin yetiştirilmektedir. Uludağ ve Milli Park sınırları içinde, Orhaneli ve Keles ilçeleri çevrelerinde orman alanları bulunmaktadır. Karacabey ve Mustafakemalpaşa Ovalarında Büyük mera alanları da bulunmaktadır.

Merkezde maki türleri yer alırken, yüksek yerlerde kayın, gürgen, meşe, köknar ve ınar ağaçlarının bulunduğu ormanlar ve fundalık alanlar bulunmaktadır.

1.4.5. TOPRAK KABİLİYETİ

Bursa’ da 1. sınıf topraklar genellikle düz ve sulanabilir alanlarda yer almaktadır. Daha çok alüviyal kahverengi orman, kireçsiz kahverengi orman, rendina, hidromafik alüvyal ve vertisol topraklar bulunmaktadır. Tarım için uygun toprak bünyesi vardır.

1.4.6. ULAŞIM

Ayrıca, Bursa kent makro formunu da belirleyen önemli karayolu ulaşım aksları şunlardır.

Doğu kesimde ; Bursa- Eskişehir, Ankara karayolu,

Kuzey kesimde ; Bursa-Gemlik, Yalova, İstanbul Karayolu ile Bursa-Mudanya Karayolu

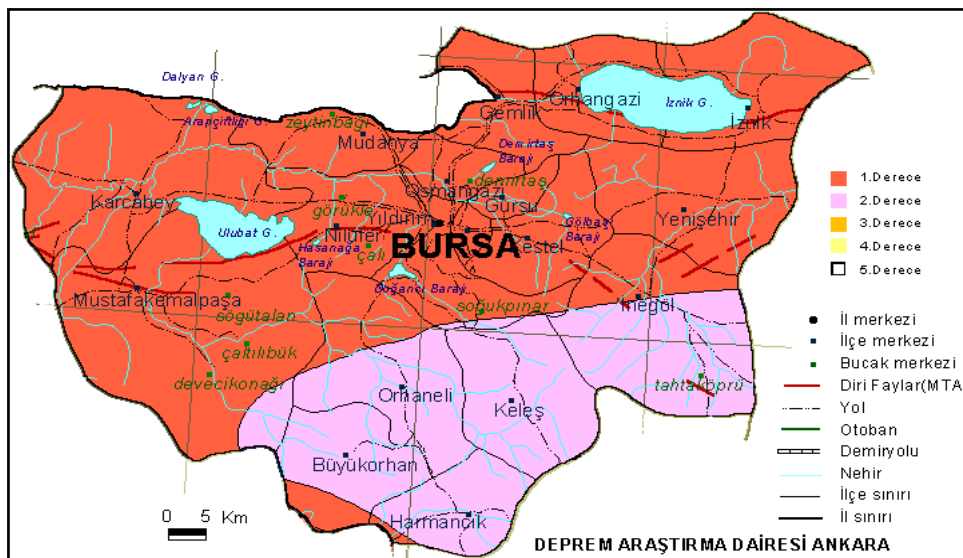
Batı Kesimde ; Bursa - Balıkesir, İzmir Karayolu, Bursa _eski İzmir yoludur.

Bursa’da ulaşım sistemi olarak demiryolu ulaşımı mevcut değildir. Ancak TCDD Genel Müdürlüğü tarafından yapım ihalesi yapılan Bandırma-Bursa-Ayazma-Osmaneli hattının kamulaştırma çalışmalarına başlanmıştır. Karayolları açısından bizzat kendisi odak oluşturma özelliğine sahiptir. Denizyolu ulaşımı, Mudanya ve Gemlik’ten sağlanırken, havayolu ulaşımı, Bursa Yenişehir Havaalanı’ndan sağlanmaktadır. *(Kaynak:Merkez Planlama Bölgesi Açıklama raporu)*

1.4.7. DEPREM DURUMU

Planlama alanı ve yakın çevresi Bayındırlık ve İskan Bakanlığı “Türkiye Deprem Bölgeleri Haritası” na göre I. Derece deprem bölgesi sınırında yer almaktadır (Harita 2)

Harita 2: Bursa İli Deprem Haritası



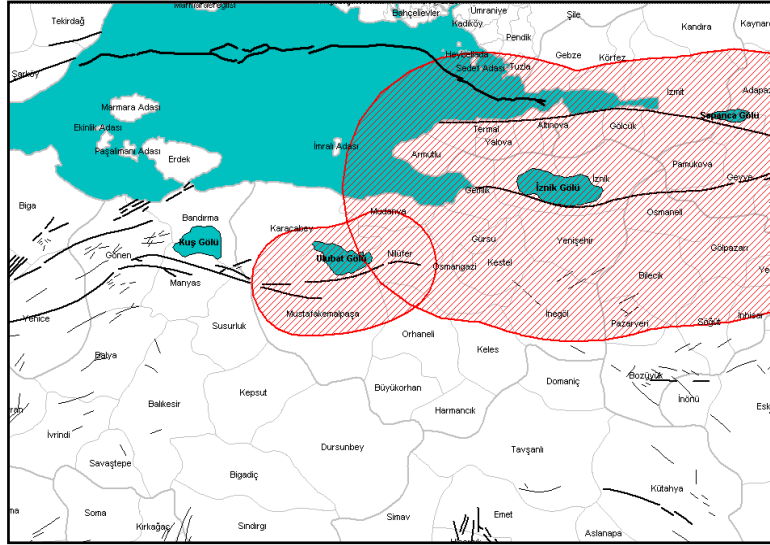
Bursa Merkez ve yakın çevresi, kuzeyinden geçen Kuzey Anadolu Fayı (KAF)’nın üzerinde gelişen sismik hareketlerin etkisinde kalmaktadır. Kuzey Anadolu Fayı, Akyazı ve Göynük arasında iki kola ayrılmaktadır.

Kuzey Anadolu Fayı'nın kuzeyde kalan kısmı Adapazarı-İzmit-Yalova istikametini takiben Marmara Denizine doğru devam etmektedir. Bu kol üzerinde 17 Ağustos 1999 da meydana gelen 7.4 büyüklüğündeki Gölcük depremi Bursa'da hissedilmiştir. Bu depremin inceleme alanındaki maksimum yatay ivmesi Afet İşleri Genel Müdürlüğü –Deprem Araştırma Dairesi (DAD) verilerine göre 54 Mg civarında olmuştur. Kuzey Anadolu Fayı'nın kuzey kolunun Bursa Merkeze uzaklığı yaklaşık 70 km'dir.

Kuzey Anadolu Fayı'nın güney kolunu oluşturan ve İznik Gölü'nün hemen güneyinden geçen ve Gemlik Körfezi'nden Marmara Denizi'nin içlerine doğru devam eden hat üzerinde meydana gelebilecek

olası bir depremten planlama alanının yoğun bir şekilde etkilenebileceği yapılan analizlerin sonucunda tespit edilmiştir. Kuzey Anadolu Fayı'nın güney kolunun inceleme alanına uzaklığı yaklaşık 25 km'dir. Bu nedenle bu kol üzerinde gelişebilecek bir depremin etkisi inceleme alanında çok daha fazla olacaktır. (Kaynak:Merkez Planlama Bölgesi Açıklama raporu)

Resim 1:

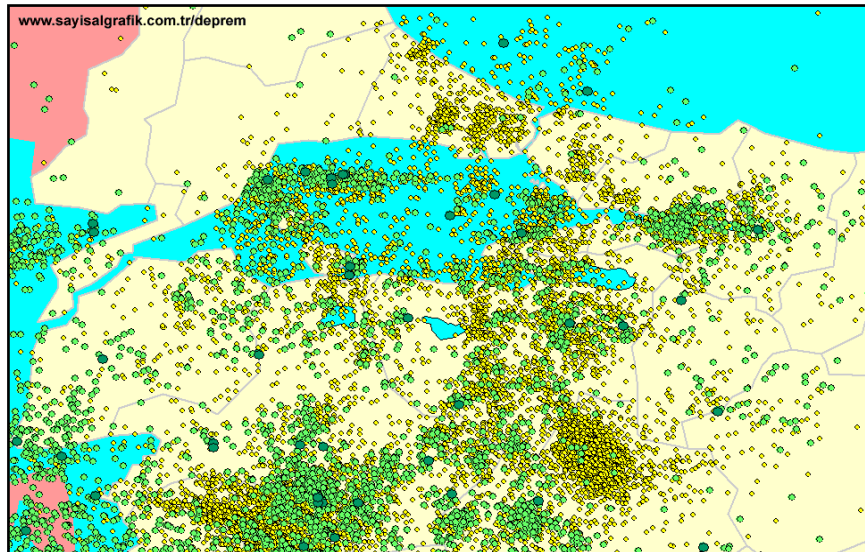


KAF'ın güney kolu haricindeki fay zonları ise batıda Bursa fay zone, güneydoğuda ise İnönü-Eskişehir fay zone'dur. Bursa Yerleşiminin güney kesiminden geçen ve İnönü-Eskişehir fay zonunun devamı niteliğindeki fay hattı inceleme alanı için ciddi tehlike oluşturmaktadır. Aletsel verileri de göz önüne aldığımızda (21 Ekim 1983, İnegöl depremi, $M=4,9$) bu fayların inceleme alanını tehdit ettiğinin ve daha büyük depremlerin meydana gelebileceğinin işaretidir.

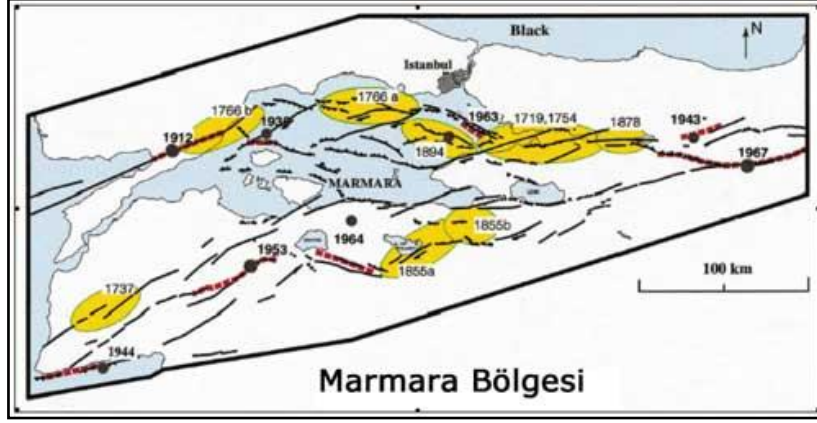
KAF'ın güney kolunun ürettiği en son büyük depremin yüzyıllar önce olduğu, Bursa fayı ya da alt fay zonunun ise yüzyılı aşkın bir süre önce yıkıcı deprem meydana getirdiği bilinmektedir. Olabilecek bir depremin olası yeridir. Bursa ve çevresinin diri faylarını MTA tarafından hazırlanan 1/25 000 ölçekli jeoloji haritasında da sunulmuştur.

Bursa çevresinin ve Marmara Bölgesinin Sismotektonik haritası Şekil 'de verilmiştir.

Resim 2:



Resim 3:



2. PLANLAMA ALANININ KONUMU

Hazırlanan 1/1000 ölçekli Hamitler Mezarlığı Batısı Uygulama İmar Planı Değişikliği; Bursa İli, Osmangazi İlçesi, Yenibağlar Mahallesi, Şehit Er Akın Koşucu Sokak'ta, 6967 adanın kuzeyinde konumlanan tescil harici alanı kapsamaktadır.

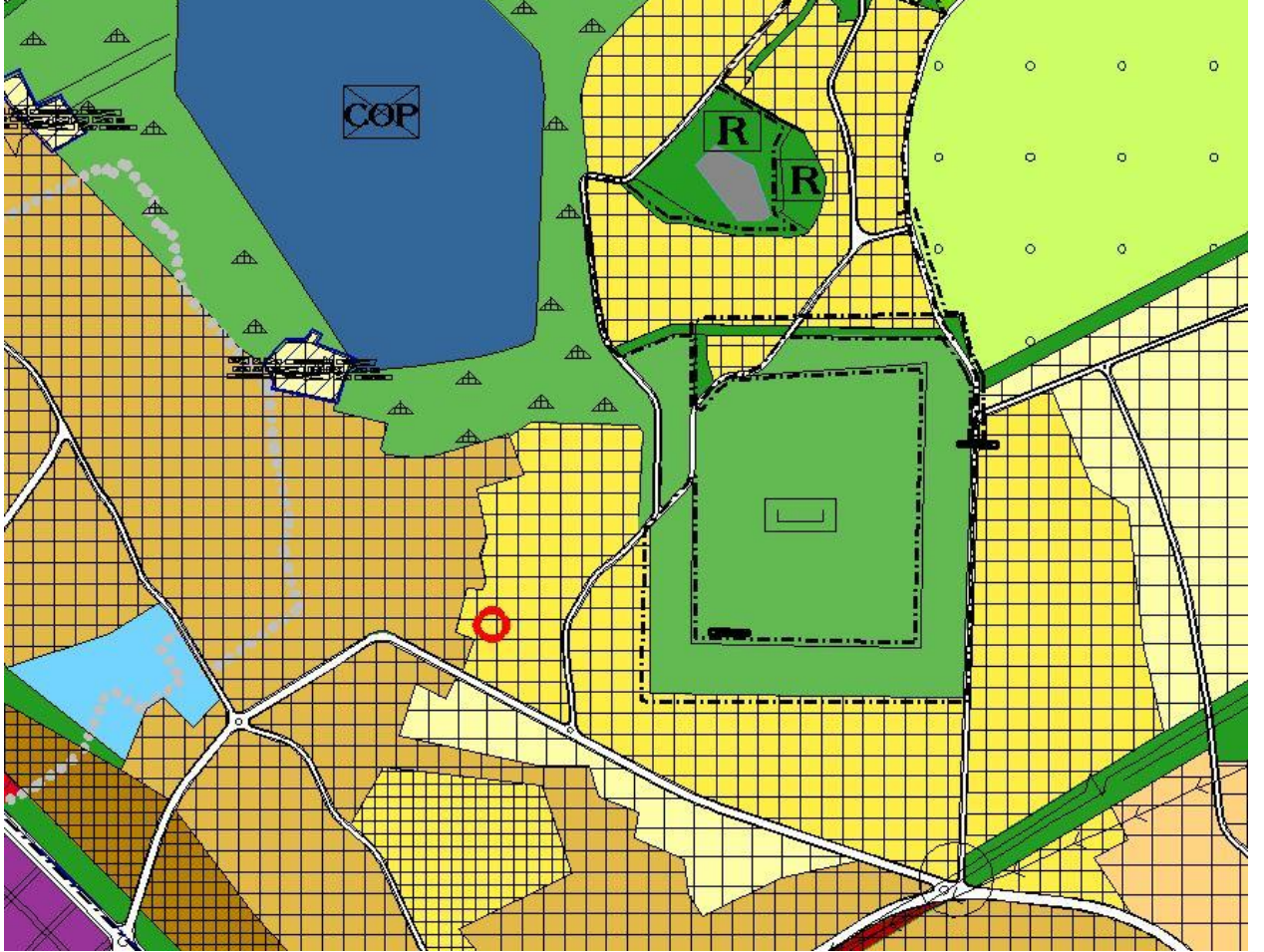


Şekil 1 Planlama Alanının Uydur Görüntüsü

3. MEVCUT ONAYLI İMAR PLANLARINDAKİ DURUMU

3.1.1/25000 ÖLÇEKLİ MERKEZ PLANLAMA BÖLGESİ NAZIM İMAR PLANI

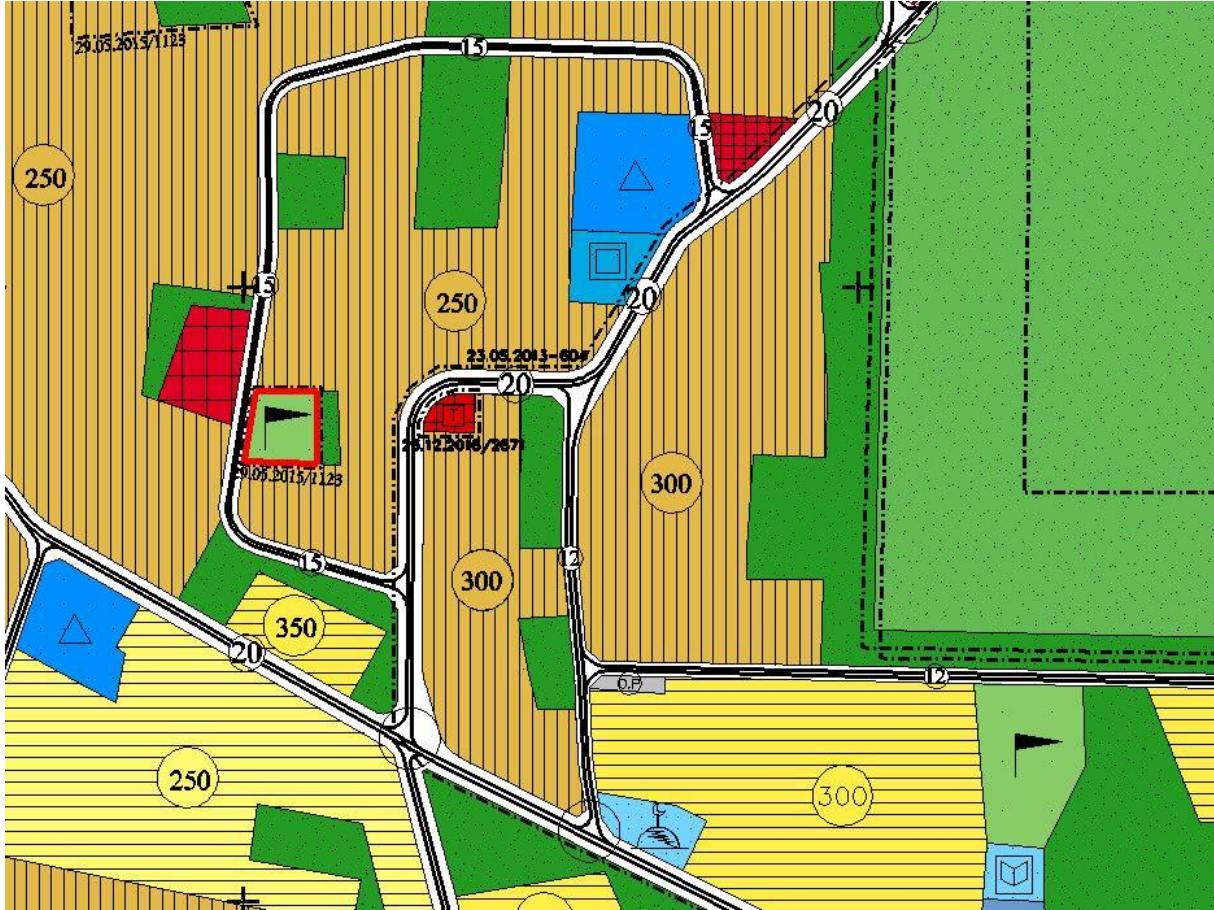
Bursa İli, Osmangazi İlçesi, Yenibağlar Mahallesi, 6967 adanın kuzeyinde konumlanan tescil harici alan; yürürlükteki 1/25000 ölçekli Merkez Planlama Bölgesi Nazım İmar Planında “200 kişi/ha Orta Yoğunlukta Gelişme **Konut Alanında**” kalmaktadır.



Şekil 2 Onaylı 1/25000 ölçekli Merkez Planlama Bölgesi Nazım İmar Planı Örneği

3.2. 1/5000 ÖLÇEKLİ OSMANGAZİ NAZİM İMAR PLANI

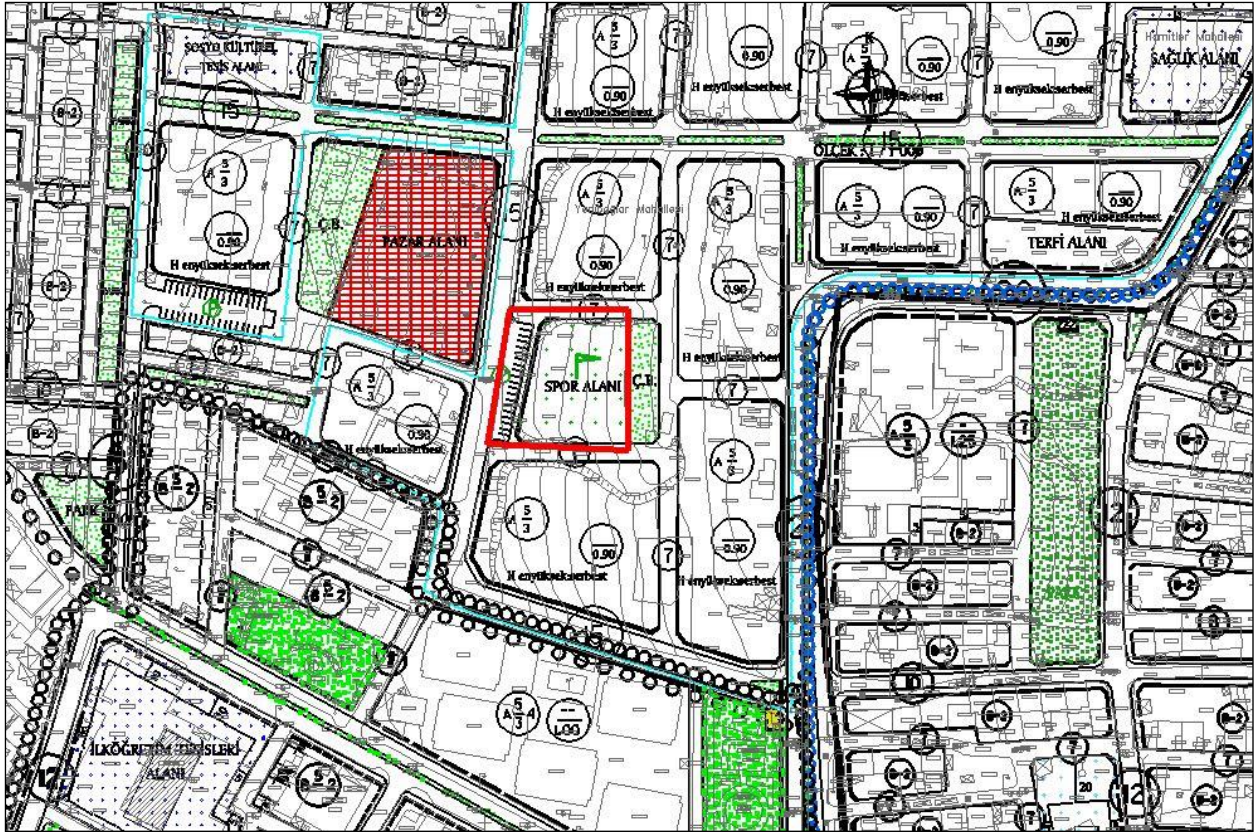
Bursa İli, Osmangazi İlçesi, Yenibağlar Mahallesi, 6967 adanın kuzeyinde konumlanan tescil harici alan; yürürlükteki 1/5000 Ölçekli Osmangazi Nazım İmar Planında “Park ve Spor Tesis Alanında” kalmaktadır.



Şekil 3 Onaylı 1/5000 Ölçekli Osmangazi Nazım İmar Planı Örneği

3.3.1/1000 ÖLÇEKLİ HAMİTLER MEZARLIĞI BATISI UYGULAMA İMAR PLANI

Bursa İli, Osmangazi İlçesi, Yenibağlar Mahallesi, 6967 adanın kuzeyinde konumlanan tescil harici alan; 1/1000 ölçekli Hamitler Mezarlığı Batısı Uygulama İmar Planında “**Spor Alanında**” kalmaktadır.



Şekil 4 Onaylı 1/1000 Ölçekli Hamitler Mezarlığı Batısı Uygulama İmar Planı Örneği

4. PLAN DEĞİŞİKLİĞİ

4.1. PLAN DEĞİŞİKLİK GEREKÇESİ

Bursa Büyükşehir Belediyesi Fen İşleri Dairesi Başkanlığı Etüd Proje Şube Müdürlüğü tarafından, Bursa İli, Osmangazi İlçesi, Yenibağlar Mahallesi, Şehit Er Akın Koşucu Sokak'ta, 1/1000 ölçekli uygulama imar planında 'Spor Alanı' olarak tanımlı alanın (6967 adanın kuzeyinde konumlanan tescil harici alanın) tescil işlemlerinin yapılmasının istendiği belirtilmektedir. Ancak söz konusu alan 3194 sayılı İmar Kanunu'nun 18. Madde İmar Uygulaması ile Düzenleme Ortaklık Payı (DOP)'ndan elde edildiği tespit edilmiş olup, spor alanları tescile konu alanlar olmadığından, söz konusu alanın tescili yapılamadığı tarafımıza bildirilmiştir.

Plan değişikliğine konu alanın tescil işlemlerinin gerçekleştirilebilmesi amacıyla, “Belediye Hizmet Alanı (Spor Alanı)” olarak düzenlenmesine ilişkin 1/1000 ölçekli Uygulama İmar Planı Değişikliği hazırlanmıştır.

4.2. KURUM GÖRÜŞLERİ

Plan değişikliğine konu Osmangazi İlçesi, Yenibağlar Mahallesi, 6967 adanın kuzeyinde konumlanan tescil harici alanın “Spor Alanı” kısmının “Belediye Hizmet Alanı” olarak düzenlenmesine ilişkin 1/5000 ölçekli Osmangazi Nazım İmar Planı ve “Belediye Hizmet Alanı (Spor Alanı)” olarak düzenlenmesine ilişkin 1/1000 ölçekli Hamitler Mezarlığı Batısı Uygulama İmar Planı değişiklikleri hakkında ilgili kurumlara (Osmangazi Belediye Başkanlığı, Çevre ve Şehircilik İl Müdürlüğü, İl Afet ve Acil Durum Müdürlüğü, İl Kültür ve Turizm Müdürlüğü, Bursa Kültür Varlıklarını Koruma Bölge Kurulu Müdürlüğü, Gençlik Hizmetleri ve Spor İl Müdürlüğü, Bursa Büyükşehir Belediyesi Emlak ve İstimlak Dairesi Başkanlığı) görüş sorulmuş olup, olumsuz bir kurum görüşü bulunmamaktadır.

KURUMLAR	GÖRÜŞ
Osmangazi Belediye Başkanlığı	“... sosyal donatı alanında bir azalmanın söz konusu olmadığı belirlenmiştir. Dolayısıyla söz konusu plan değişikliği Mekansal Planlar Yapım Yönetmeliği’nin 26. Maddesi kapsamında ve Planlama ve Şehircilik ilkeleri kapsamında uygun görülmektedir.”
Çevre ve Şehircilik İl Müdürlüğü	-
İl Afet ve Acil Durum Müdürlüğü	“.. Söz konusu alan ile ilgili Müdürlüğümüz arşivinde yapılan inceleme sonucunda Afete Maruz Bölge Kararının bulunmadığı tespit edilmiştir.”
İl Kültür ve Turizm Müdürlüğü	Söz konusu alanın yerinde gösterilmesi talep edilmiş olup, müze yetkilileri ile yapılan alan gezisinde yetkililer tarafından alanda Turizm Amaçlı Tesis bulunmadığı tespit edilmiştir.
Bursa Kültür Varlıklarını Koruma Bölge Kurulu Müdürlüğü	-
Gençlik Hizmetleri ve Spor İl Müdürlüğü	“ ... 3194 sayılı İmar Yasası ve Uygulama Yönetmelikleri dahilinde, "Belediye Hizmet Alanı (Spor Alanı)" olarak tadil edilmesinde İl Müdürlüğümüzce bir sakınca görülmemektedir.”
Bursa Büyükşehir Belediyesi Emlak ve İstimlak Dairesi Başkanlığı	Söz konusu spor alanının 3194 sayılı imar kanununun 18.madde uygulaması ile DOP’dan elde edildiği tespit edilmiş olup, spor alanları tescile konu alanlar olmadığı, yapılan plan değişikliği ile “Belediye Hizmet Alanı (Spor Alanı)” olarak değiştirilmesi durumunda ihdasen tescili mümkündür.

